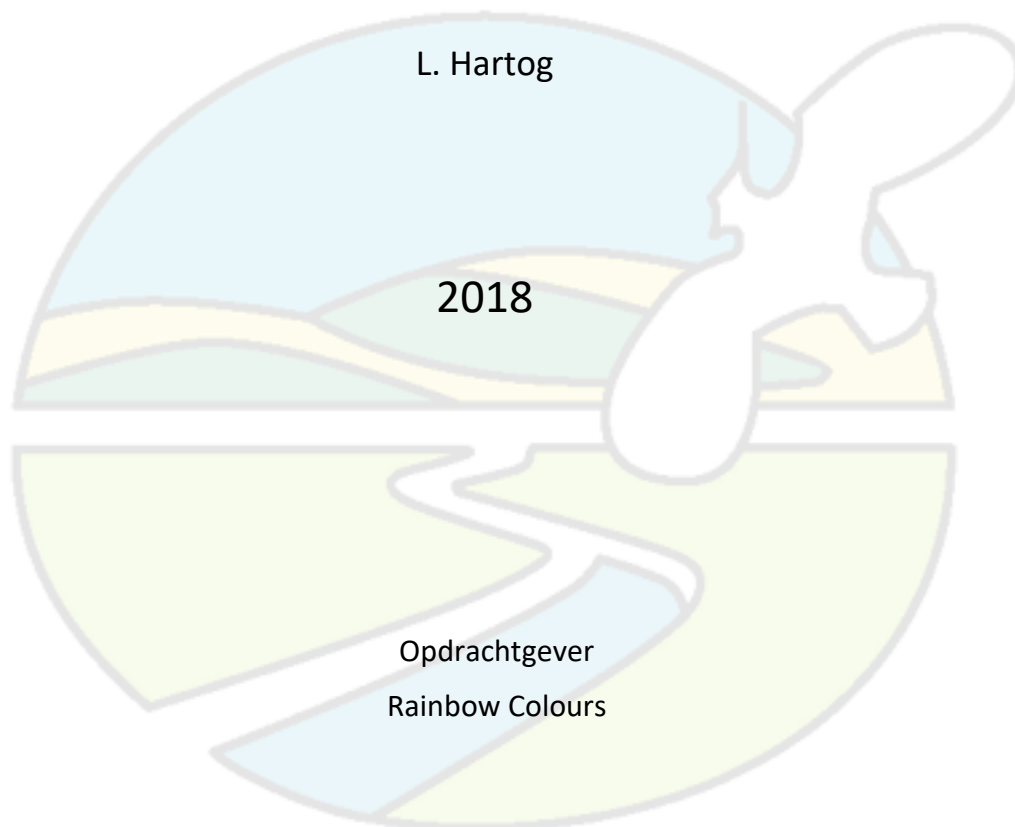


Vleetweg 1 te Andijk



Vleetweg 1 te Andijk

Toetsing in het kader van de natuurwetgeving



Van der Goes en Groot
ecologisch onderzoeks- en adviesbureau

G&G-advies QS2018-12

Versie	Datum
Concept	5 februari 2018
Eindrapport	21 november 2018

Gecontroleerd door: R. de Beer

De onderstaande toetsing is gebaseerd op de plannen zoals aangegeven door de opdrachtgever. Bij wijziging van plannen, werkperioden, of werkwijzen kunnen andere conclusies en aanbevelingen met betrekking tot de effecten op beschermde soorten van toepassing zijn.



Bovendijk 35-G

2295 RV Kwintsheul

Hazenkoog 35-A

1822 BS Alkmaar

www.vandergoesengroot.nl

Inhoudsopgave

1	Inleiding	5
1.1	Aanleiding voor het onderzoek	5
1.2	Doel van het onderzoek.....	6
1.3	Het plangebied.....	6
1.4	Werkzaamheden.....	6
1.5	Leeswijzer	6
2	Methode	8
2.1	Soorten	8
2.2	Gebieden.....	9
3	Beschermde soorten Wnb	10
3.1	Beschrijving aanwezige biotopen	10
3.2	Beschermde soorten.....	12
3.2.1	Planten	12
3.2.2	Vissen	12
3.2.3	Amfibieën	12
3.2.4	Vogels	13
3.2.5	Grondgebonden zoogdieren	14
3.2.6	Vleermuizen	15
3.2.7	Overige fauna	16
3.3	Conclusie beschermde soorten	16
4	Effectbeoordeling en maatregelen	17
4.1	Vogels.....	17
4.2	Grondgebonden zoogdieren.....	18
4.3	Vleermuizen	18
4.4	Conclusie effectbeoordeling.....	18
5	Gebiedsbescherming en overige natuurwetgeving	19
5.1	Natura 2000	19
5.2	Natuurnetwerk Nederland	19
5.3	Weidevogelgebieden	19
5.4	Houtopstanden	19
5.5	Overige relevante wetgeving.....	20

5.6	Conclusie gebiedsbeschermende en overige natuurwetgeving.....	20
6	Conclusies	21
6.1	Beschermde soorten Wnb	21
6.2	Overige natuurwetgeving	22
6.3	Zorgplicht	22
7	Aanbevolen en geraadpleegde literatuur	23
8	Bijlagen	24

1 Inleiding

1.1 Aanleiding voor het onderzoek

Er bestaan plannen een locatie aan de Vleetweg en Cornelis Kuinweg te Andijk in de gemeente Medemblik, Provincie Noord-Holland, her in te richten. Dit plan valt juridisch onder 'ruimtelijke inrichting en ontwikkeling'.

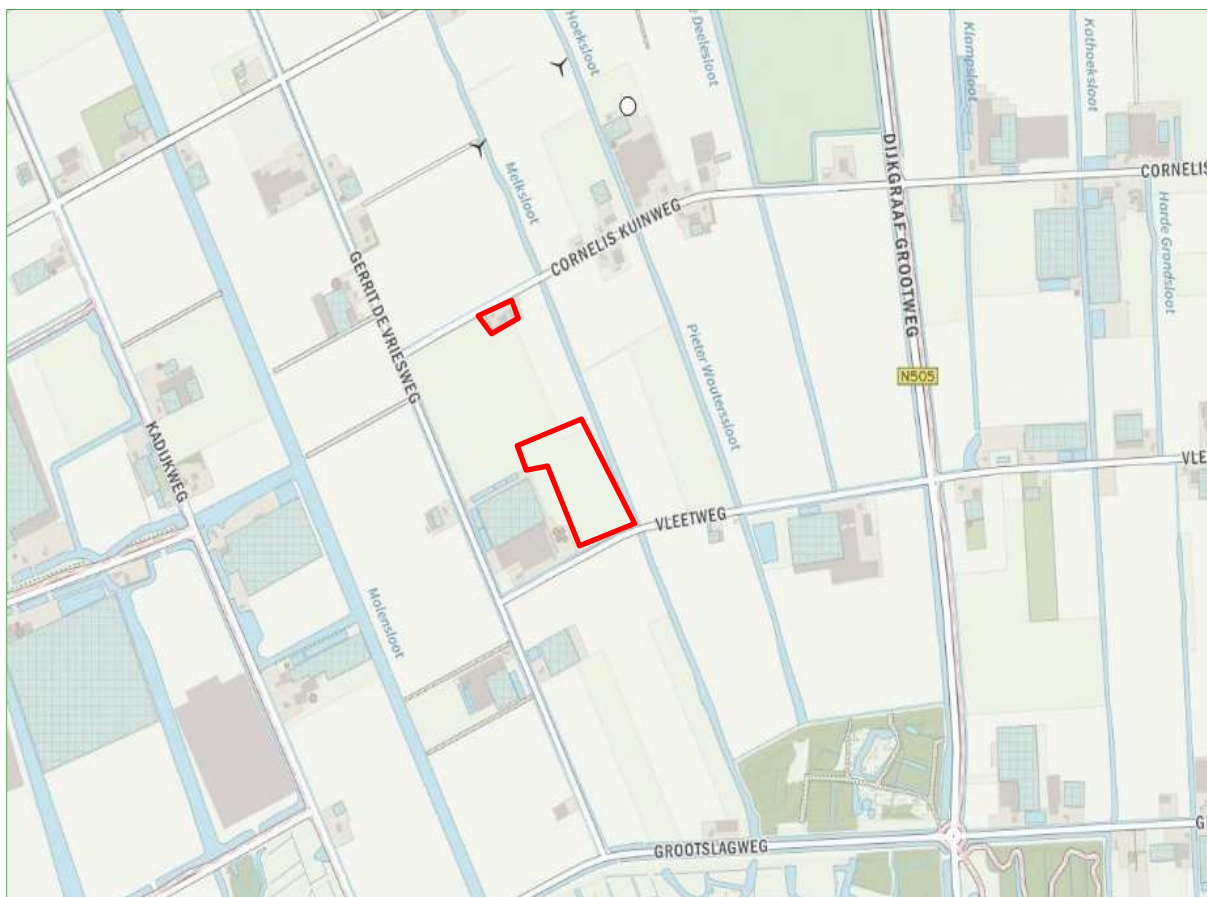
Het is mogelijk dat binnen het plangebied soorten voorkomen die beschermd zijn onder de Wet natuurbescherming (Wnb) of dat het plan gevolgen heeft voor nabij gelegen beschermde gebieden.

In opdracht van 'Rainbow Colours' heeft Ecologisch Onderzoeks- en Adviesbureau Van der Goes en Groot in het kader van de huidige natuurwetgeving een *quickscan* uitgevoerd om dit nader te onderzoeken.

Het onderzoek bestond uit een bronnenstudie en een veldbezoek.

Figuur 1.

Ligging van het plangebied aan de Cornelis Kuinweg 6 en agrarisch perceel naast de Vleetweg 1.



1.2 Doel van het onderzoek

Doel van het onderzoek is om inzicht te krijgen in het (mogelijke) voorkomen van beschermde soorten in het kader van de Wnb. Tevens wordt onderzocht of de plannen negatieve effecten op dergelijke soorten en/of op beschermde gebieden kunnen veroorzaken.

Op grond van het onderzoek wordt geadviseerd omtrent te nemen maatregelen om negatieve effecten te voorkomen of te verzachten en omtrent de noodzaak ontheffing of vergunning aan te vragen.

Een uitgebreide beschrijving van de getoetste wetgeving is te vinden in Bijlage 1.

1.3 Het plangebied

In Figuur 1 is de ligging van het onderzoeksgebied aangegeven. Het betreffen agrarische percelen gelegen in de regio West-Friesland in een open agrarisch landschap met voornamelijk zeer intensief akkerland. Ten zuiden van het plangebied op circa 1 km afstand, ligt het natuurgebied 'De Weelen'.

1.4 Werkzaamheden

Het agrarisch perceel aan de Vleetweg zal worden bebouwd met agrarische bedrijfsruimte aansluitend op de bestaande bedrijfsruimtes. Het voorliggende onderzoek is nodig in het kader van een bestemmingsplanwijziging in verband met de bouwvlak-uitbreiding van het perceel. Het bouwvlak wordt met ca. 4,0 ha uitgebreid.

Aan de Cornelis Kuinweg zal de kas gesloopt worden en de aanwezige bedrijfswoning een woonbestemming krijgen.

De ecologisch gevoelige werkzaamheden zullen bestaan uit het verwijderen het slopen van een kas, het verwijderen van de vegetatie-toplaag van het agrarische perceel, het vergraven van de bodem en/of de oevers en mogelijk het opbrengen van grond.

1.5 Leeswijzer

In hoofdstuk 2 wordt de methode van het onderzoek beschreven.

In hoofdstuk 3 worden de biotopen, die aanwezig zijn in het plangebied, beschreven en wordt aangegeven welke soorten aanwezig (kunnen) zijn binnen en nabij het plangebied.

In hoofdstuk 4 wordt ingeschat in hoeverre deze soorten negatieve effecten kunnen ondervinden van het werk en welke specifieke maatregelen eventueel noodzakelijk zijn.

Hoofdstuk 5 beschrijft of- en welke gebiedsbeschermende wetgeving van toepassing is op het plangebied.

Ten slotte bevat hoofdstuk 6 de conclusies. Indien van toepassing worden aanbevelingen gedaan. Hoofdstuk 7 geeft een overzicht van de gebruikte en aanbevolen literatuur. In de bijlage is aanvullende informatie opgenomen over de geldende wetgeving en de gebruikelijke procedures bij een vergunnings- en/of ontheffingsaanvraag.

2

Methode

Hieronder wordt aangegeven hoe is onderzocht welke soorten te verwachten zijn binnen het plangebied. Speciale aandacht is uitgegaan naar die beschermde soorten waarvoor, indien aanwezig, specifieke maatregelen moeten worden getroffen of ontheffing moet worden aangevraagd bij werkzaamheden in het kader van dit plan. Daarnaast is gekeken of het plangebied tot een beschermd natuurgebied behoort.

2.1 Soorten**Bronnenstudie**

Op basis van literatuurgegevens en informatie, samengebracht in bijvoorbeeld de Nationale Databank Flora- en Fauna (NDFF), is bekeken in hoeverre (beschermde) soorten in het verleden zijn aangetroffen in en rond het plangebied.

Voor het onderzoek van de NDFF is het kilometerhok onderzocht waarbinnen het plangebied is gelegen en de acht daaromheen gelegen kilometerhokken, rekening houdend met relevante, overeenkomstige biotopen tussen plangebied en omgeving.

In de database is gezocht naar gegevens van beschermde of soorten met jaarrond beschermde verblijfplaatsen die niet zijn vrijgesteld. Hierbij is gekeken naar waarnemingen in de afgelopen 10 jaar. Vervolgens is een interpretatie gedaan met betrekking tot de aard en de waarde van de waarnemingen (bijvoorbeeld overvliegend of verblijvend, de onderzoeksinspanning en de kans dat de situatie ter plaatse veranderd is).

Naast het onderzoek van de NDFF zijn relevante verspreidingsatlassen en eventueel andere literatuur en websites geraadpleegd om de ecologische vereisten van soorten in samenhang met de verspreiding te bekijken.

Potentiebeoordeling

Er zijn twee bezoeken gebracht aan het plangebied. Het agrarische perceel naast de Vleetweg 1 is op 24 januari 2018 bezocht en de Cornelis Kuinweg 6 is op 21 november 2018 bekeken. Tijdens de bezoeken zijn enerzijds de aanwezige en aangrenzende biotopen beschreven en anderzijds is geprobeerd eventuele incidentele waarnemingen te doen van beschermde flora en fauna (voor zover waarneembaar).

Verwerking

Met behulp van analyse en expertkennis is op basis van de verzamelde gegevens en de aangetroffen biotopen een inschatting gemaakt van het mogelijk voorkomen van beschermde soorten in en nabij het plangebied.

Op grond van de plannen is (voor zover mogelijk) een korte effectbeoordeling gemaakt van de plannen op de te verwachten soorten.

Als negatieve gevolgen niet zijn uit te sluiten wordt aangegeven of specifieke maatregelen moeten worden genomen en/of ontheffing dient te worden aangevraagd.

2.2 Gebieden

Op de gebiedendatabase van het Ministerie van Economische Zaken is gekeken in hoeverre het plangebied is gelegen binnen of nabij de begrenzing van beschermde gebieden (Natura 2000 en Natuurnetwerk Nederland (NNN)), zie:

<http://www.synbiosys.alterra.nl/natura2000/googlemapszoek.aspx>

Aan de hand van Provinciale of gemeentelijke informatie, toegankelijk via internet, is bekeken of het plangebied gelegen is in andere relevante beschermde gebieden, zie bijvoorbeeld:

<https://noord-holland-extern.tercera-ro.nl/MapView/> of voor Zuid Holland: <https://ruimtelijkeplannen.zuid-holland.nl/VRM/>

Als dit het geval is, wordt bekeken of negatieve effecten te verwachten zijn en of nadere toetsing noodzakelijk is.

3 Beschermd soorten Wnb

In dit hoofdstuk worden eerst de biotopen beschreven die aanwezig zijn binnen het plangebied. Vervolgens worden de beschermde soorten beschreven per soortgroep. In de beschrijving wordt per soortgroep eerst aangegeven welke soorten (volgens opgave van het NDFF en literatuur) in het verleden of tijdens het afgelegde veldbezoek zijn aangetroffen. Vervolgens wordt vermeld welke soorten op grond van aanwezige biotopen te verwachten zijn en welke gebruiksfuncties het plangebied kan hebben voor deze soorten.

3.1 Beschrijving aanwezige biotopen

Vleetweg 1

Dit deel van het plangebied wordt geheel ingenomen een zeer intensief agrarisch gebruikt graslandperceel met voornamelijk Engels raaigras. Bebouwing, bomen en struiken zijn niet aanwezig. Het deel aan de zuidrand is erg nat en open. De bodem is kleiig. De oevers zijn steil en er groeit een smalle rietkraag aan de rand van het perceel die ten tijde van het veldbezoek kort gemaaid was.

Op het perceel zijn veel kleine holletjes waargenomen, mogelijk van veldmuizen. Langs de rand van het plangebied is over een paar meter lengte een verhoogde graswal aanwezig, ook hier zijn veel holletjes te zien.



Impressie plangebied: het graslandperceel naast de Vleetweg 1.

Binnen het plangebied werden sporen (merelveren en poepresten) aangetroffen, mogelijk van een eetplaats van een Torenvalk.

Cornelis Kuinweg 6

Op dit perceel is een bedrijfswoning, een schuur en een kas aanwezig.

De bedrijfswoning is opgebouwd uit baksteen. Het puntdak is bedekt met dakpannen. Op een enkele plaats ligt een dakpan scheef en is ruimte te zien onder dakpannen. De dakrand is afgewerkt met hout. Aan de kopse kanten zijn tussen het hout en de stenen muur duidelijk ruimtes zichtbaar. Ook zijn gaten te zien tussen de dakpannen en het hout.

De schuur is opgebouwd uit aluminiumwanden met een aluminium golfplaten puntdak. De wanden beginnen bij de grond met een paar centimeter beton. Een aantal ventilatieroosters met en afdakje zijn aanwezig. Er zijn geen grote open gaten te zien.

Aan de oostzijde van de schuur grenst een kas, deze bestaat uit glazen wanden en daken. De zijkanten beginnen bij de grond met een paar centimeter beton en zijn goed afgesloten. Aan de binnenzijde van de glazenwanden is zilver materiaal te zien.

Een deel van het perceel betreft verharding in de vorm van betonnen platen.

Een deel van het perceel betreft tuin met diverse kruiden en heesters en kort gemaaid gazon. In twee bomen is een nest waargenomen, mogelijk van Ekster.



Schuur (rechts) met aangrenzende kassen aan de Cornelis Kuinweg.

3.2 Beschermde soorten

3.2.1 Planten

Aangetroffen soorten

In en rond het plangebied is in het verleden en tijdens het veldbezoek geen beschermde flora waargenomen (NDFP 2008-2018).

Potentie plangebied

In het plangebied wordt geen beschermde flora verwacht.

Diverse soorten planten, (korst)mossen en wolfsklauwen die onder de Wet natuurbescherming beschermd zijn, worden niet in het plangebied verwacht, de soorten komen nagenoeg alleen voor in natuurgebieden.

3.2.2 Vissen

Omdat geen water in het plangebied aanwezig is, kunnen geen (beschermde) vissoorten voorkomen.

3.2.3 Amfibieën

Aangetroffen soorten

In en rond het plangebied zijn in het verleden en tijdens het veldbezoek geen beschermde, niet vrijgestelde amfibieën waargenomen (NDFP 2008-2018).

Potentie plangebied

In het water langs de rand aan de Vleetweg is voortplantingswater aanwezig voor algemene amfibieën zoals Gewone pad, Kleine watersalamander en Bruine kikker. In het plangebied is op beperkte schaal ook geschikt landbiotop aanwezig dat buiten de voortplantingsperiode kan worden benut door deze amfibieën. De dieren kunnen wegkruipen in verlaten muizenholen e.d. Al deze soorten zijn beschermd onder de Wnb maar ze zijn in Noord-Holland 'vrijgesteld' bij de uitvoering van ruimtelijke ontwikkeling en inrichting, zie verder Bijlage 1.2.

Het onderzoeksgebied is niet geschikt voor de Rugstreeppad, de benodigde levensvoorwaarden zijn niet aanwezig en de soort is nooit in nabijheid van het plangebied waargenomen.

Als in het plangebied graafwerkzaamheden plaatsvinden of zand wordt opgebracht, is het niet te verwachten dat Rugstreeppadden het gebied zullen intrekken.

3.2.4 Vogels

Alle inheemse vogelsoorten zijn beschermd. Het bevoegd gezag maakt onderscheid tussen soorten met niet-jaarrond beschermde nesten, soorten met jaarrond beschermde nesten (ingedeeld in vier categorieën) en de zogenaamde 'categorie 5-soorten' (zie verder Bijlage 1.2.5).

Aangetroffen soorten met niet-jaarrond beschermde nesten

Tijdens het veldbezoek werden diverse vogelsoorten waargenomen bij Vleetweg 1: Graspieper, Meerkoet, Knobbelzwaan, Grauwe gans en Torenavalk (cat. 5). Aan de Cornelis Kuinweg 6 werden Merel, Koolmees (cat.5) en Ekster waargenomen.

Potentie plangebied soorten met niet-jaarrond beschermde nesten

Het perceel aan de Vleetweg biedt broedgelegenheid aan weidevogels, bijvoorbeeld Kievit of Scholekster. In het water langs het plangebied broeden mogelijk water- en moerasvogels zoals Meerkoet en Wilde eend.

In het groen aan de Cornelis Kuinweg kunnen naast de waargenomen Merel en Ekster nog enkele algemene bos- en struweelvogels tot broeden komen zoals bijvoorbeeld Roodborst of Heggemus.

Aangetroffen soorten met jaarrond beschermde nesten

Tijdens het veldbezoek werden geen vogels met jaarrond beschermde nesten of sporen (nesten) daarvan waargenomen.

In de omgeving van het plangebied zijn broedgevallen van Steenuil (cat. 1) vastgesteld. (NDFP 2008-2018). Verder zijn broedplaatsen van Huismus (cat. 2) en Buizerd (cat. 4) nabij het plangebied bekend.



Plukrest en poepsoren van waarschijnlijk Torenavalk.

Potentie soorten met jaarrond beschermde nesten

Omdat geen (geschikte) bebouwing en bomen aanwezig zijn en geen sporen of nesten werden waargenomen, wordt uitgesloten dat vogelsoorten met jaarrond beschermde nesten broeden in het plangebied aan de Vleetweg.

De bedrijfswoning aan de Cornelis Kuinweg is mogelijk geschikt voor Gierzwaluw, vanwege de kieren tussen houtbetimmering en muren en ruimtes onder dakpannen (vooral aan de kopse kanten). Daarnaast zou Huismus onder de dakpannen kunnen broeden.

Daarnaast is mogelijk dat het plangebied incidenteel wordt gebruikt als onderdeel van het leefgebied van in de buurt vastgestelde vogelsoorten met jaarrond beschermde nesten zoals Buizerd.

3.2.5 Grondgebonden zoogdieren

Aangetroffen soorten

In en rond het plangebied zijn tijdens het veldbezoek geen beschermde, niet vrijgestelde zoogdieren waargenomen (NDFF 2008-2018).

In 'De Weelen' op circa 1 km afstand van het plangebied, is het voorkomen van Hermelijn en van Wezel bekend (NDFF 2008-2018).

Kleine marterachtigen zijn beschermde soorten die worden genoemd als 'andere soort' (zie Bijlage 1.2.1).

Potentie plangebied

Het is mogelijk dat in het gebied enkele (kleine) zoogdieren voorkomen zoals Egel, Haas, en verschillende algemene soorten (spits)muizen. Al deze soorten zijn beschermd onder de Wnb maar ze zijn in Noord-Holland 'vrijgesteld' bij de uitvoering van ruimtelijke ontwikkeling en inrichting, zie verder Bijlage 1.2.1.



Er werden veel muizenholen waargenomen op het perceel.

Het onderzoeksgebied is niet geschikt voor de Noordse woelmuis en de Waterspitsmuis. De benodigde levensvoorwaarden zijn hiervoor niet aanwezig. Het terrein is te droog en een vochtige kruidenrijke oevervegetatie nabij schoon en helder water ontbreekt.

Het plangebied biedt beperkt schuilmogelijkheden zoals heggen, takkenhopen, opgeslagen materialen, muurtjes en dicht begroeiende oevers waar soorten als de Hermelijn, Wezel of Bunzing gebruik van kunnen maken. Vanwege afwezigheid van oude hopen van bijvoorbeeld Konijnen en afwezigheid van sporen worden geen verblijfplaatsen verwacht van kleine marters. Het plangebied, zowel naast de Vleetweg 1 als rond de Kuinweg, zou geschikt kunnen zijn als (marginaal) jachtgebied door aanwezigheid van prooidieren (muizen).

3.2.6 Vleermuizen

Vleermuizen kunnen op zeer duidelijk te onderscheiden manieren van een leefgebied gebruik maken. Belangrijke gebruiksfuncties zijn verblijfplaats, foerageergebied of (deel van) een vliegrouete.

Aangetroffen vleermuizen

Er zijn alleen waarnemingen bekend van foeragerende en langsvliegende vleermuizen in of in de omgeving van het plangebied. Het betreft waarnemingen van Gewone en Ruige dwergvleermuis, Meervleermuis en Laatvlieger.

Potentie verblijfplaatsen

Bij de Vleetweg kunnen geen vleermuizen verblijven omdat ter plaatse geen bebouwing en bomen aanwezig zijn.

De waargenomen spleten tussen houtbetimmering en muren en ruimtes onder dakpannen van de bedrijfswoning aan de Cornelis



Tussen de bebouwing naast het plangebied (Vleetweg) zijn meer mogelijkheden voor foeragerende vleermuizen dan in het open agrarische perceel daarnaast.

Kuinweg geven mogelijk toegang tot voor vleermuizen geschikte holtes. Te denken valt aan gebouw bewonende soorten zoals Gewone dwergvleermuis en Ruige dwergvleermuis.

Potentie foerageergebied

Het gebied naast Vleetweg 1 is marginaal geschikt voor foeragerende vleermuizen, in de omgeving van de Kuinweg zouden ook vleermuizen kunnen foerageren. De potentie van het plangebied als foerageergebied is matig omdat nauwelijks luwe plekken aanwezig zijn die kunnen zorgen voor concentraties van insecten waardoor vleermuizen worden aangetrokken.

Potentie vliegroute

Gezien de ligging, de vorm en de grootte van het plangebied kan geen sprake zijn van een belangrijke functie als vliegroute voor vleermuizen.

3.2.7 Overige fauna

Het onderzoeksgebied is niet geschikt voor andere beschermde diersoorten in verband met het ontbreken van geschikt biotoop.

3.3 Conclusie beschermde soorten

Op grond van §3.2.1 t/m §3.2.7 zijn beschermde, niet vrijgestelde soortgroepen te verwachten die staan weergegeven in Tabel 1.

In de tabel wordt onderscheid gemaakt tussen de aangetroffen soortgroepen in en nabij het plangebied en de potenties daarvoor binnen het plangebied.

In hoofdstuk 4 wordt onderzocht welke gevolgen voor deze soortgroepen worden verwacht door het uitvoeren van de plannen.

Tabel 1.

*Eerder volgens literatuuropgave vastgestelde soortgroepen met beschermde, niet vrijgestelde soorten in/nabij het plangebied (kolom 2) en verwachte voorkomen daarvan binnen het plangebied (kolom 3).
Vaste rust- en verblijfplaatsen.

Beschermde, niet vrijgestelde soorten	Aangetroffen nabij het plangebied (literatuur)	Potentieel aanwezig binnen het plangebied
Planten	nee	nee
Vissen	nee	nee
Amfibieën	nee	nee
Vogelsoorten met niet-jaarrond beschermde nesten	ja	ja
Vogelsoorten met jaarrond beschermde nesten	ja	nee*
Grondgebonden zoogdieren	ja	nee*
Vleermuizen		
verblijfplaats	nee	ja
foerageergebied	ja	ja
vliegroute	?	nee
Overige beschermde fauna	nee	nee

4

Effectbeoordeling en maatregelen

Door het plan kunnen verschillende negatieve effecten optreden in het plangebied. Deze mogelijke effecten zijn onder te verdelen in tijdelijke effecten tijdens de aanleg en effecten als gevolg van de aanwezigheid van de nieuwe situatie.

De te verwachten soortgroepen met beschermde, niet vrijgestelde soorten worden in dit hoofdstuk besproken. Ze zijn samengevat in de derde kolom van Tabel 1. De aanwezigheid van deze soortgroepen kan van invloed zijn op de verdere procedure. De (negatieve) effecten die kunnen optreden bij de werkzaamheden worden onderzocht. Voorts zal worden aangegeven welke maatregelen kunnen worden genomen om effecten te voorkomen of te minimaliseren.

Voor andere soortgroepen met niet beschermde of vrijgestelde soorten geldt altijd de zorgplicht (zie Bijlage 1.1.1).

4.1 Vogels

Vogelnesten kunnen worden vernield bij ecologisch gevoelige werkzaamheden zoals diverse graafwerkzaamheden of het verwijderen van de vegetatie-toplaag of het slopen van gebouwen.

Soorten met niet-jaarrond beschermde nesten

Men dient activiteiten waarbij nesten verstoord of vernield kunnen worden buiten het broedseizoen plaats te doen vinden, dus niet van grofweg 15 maart tot 15 juli. Deze periode is afhankelijk van bijvoorbeeld het weer en de betrokken soorten. Als onverhoopt buiten deze periode vogels broedend aanwezig zijn, dienen werkzaamheden plaatselijk te worden uitgesteld.

Wanneer in het broedseizoen gewerkt gaat worden is het mogelijk – voorafgaand aan het broedseizoen of voorafgaand aan de vestiging van broedvogels – het plangebied ongeschikt te maken als (nog) geen nesten aanwezig zijn. Hierbij mogen geen mogelijke nestplaatsen van jaarrond beschermde vogels ongeschikt of ontoegankelijk worden gemaakt!

‘Soorten met jaarrond beschermde nesten

De bedrijfswoning waar Huismus en Gierzwaluw mogelijk kunnen voorkomen worden niet betrokken bij de herinrichting, het betreft alleen een verandering van bestemming betreffen (van bedrijfswoning naar woonbestemming). Het plan zal geen effect hebben op het mogelijk voorkomen van deze soorten.

Voor het mogelijk incidentele gebruik van het plangebied door vogelsoorten met jaarrond beschermde nesten uit de omgeving van het plangebied (Buizerd), wordt geen negatief effect verwacht van de ingreep omdat het plangebied slechts een klein deel uitmaakt van

een veel groter foerageergebied en in de naaste omgeving veel vergelijkbaar of beter biotoop aanwezig is. De vogels kunnen derhalve gemakkelijk uitwijken.

4.2 Grondgebonden zoogdieren

Voor het mogelijk incidentele gebruik als foerageergebied door marterachtigen wordt geen belangrijk negatief effect verwacht vanwege ruime aanwezigheid van vergelijkbaar en beter biotoop in de naaste omgeving. Omdat het plangebied slechts een klein deel uitmaakt van een veel groter foerageergebied, kunnen de dieren uitwijken.

4.3 Vleermuizen

Verblijfplaatsen

De bedrijfswoning waar vleermuizen mogelijk kunnen verblijven worden niet betrokken bij de herinrichting, het betreft alleen een verandering van bestemming betreffen (van bedrijfswoning naar woonbestemming). Het plan zal derhalve geen effect hebben op het mogelijk voorkomen van vleermuizen.

Foerageergebied

Voor de mogelijk aanwezige foeragerende vleermuizen in het plangebied wordt geen negatief effect verwacht van de ingreep omdat het plangebied slechts een klein deel uitmaakt van een veel groter foerageergebied en in de naaste omgeving veel vergelijkbaar of beter biotoop aanwezig is. De vleermuizen kunnen derhalve gemakkelijk uitwijken.

Na realisatie van de plannen zal vanwege eventuele ontwikkelde begroeiing en gerealiseerde bebouwing de beschutting toenemen en zal het terrein aan de Vleetweg geschikter worden voor foeragerende vleermuizen.

4.4 Conclusie effectbeoordeling

Als gewerkt wordt conform de hierboven gestelde beperkingen en restricties, worden geen belangrijk negatieve effecten verwacht voor beschermde soorten.

5 Gebiedsbescherming en overige natuurwetgeving

In hoofdstuk 3 en 4 is beschreven welke beschermde soorten kunnen voorkomen en welke effecten de werkzaamheden kunnen hebben. De Wet Natuurbescherming kent naast soortbescherming ook gebiedsbeschermende wet- en regelgeving, in het bijzonder die van de Natura 2000-gebieden en betreffende behoud van grootschalige houtopstanden (Zie Bijlage 1.3).

Naast bepalingen uit de Wnb kunnen gebieden ook beschermd zijn onder de Wet op de ruimtelijke ordening (Wro) als onderdeel van het 'Natuurnetwerk Nederland' (voorheen Ecologische hoofdstructuur, EHS) of als Provinciaal aangewezen 'Weidevogelleefgebied' of 'Belangrijk weidevogelgebied'.

Hieronder wordt aangegeven welke gebiedsbeschermende wetgeving van toepassing is op het plangebied.

5.1 Natura 2000

Het plangebied ligt op meer dan drie kilometer afstand van het meest nabijgelegen Natura 2000-gebied, het IJsselmeer. Gezien de grote afstand en de uit te voeren werkzaamheden worden op voorhand geen negatieve gevolgen verwacht van de plannen. Er hoeft geen nadere toetsing uitgevoerd te worden.

5.2 Natuurnetwerk Nederland

Het plangebied ligt niet binnen de begrenzing van het NNN, inclusief de zogenaamde verbindingzones die verschillende NNN-gebieden kunnen verbinden (zie Figuur 2). Er worden derhalve geen negatieve gevolgen verwacht voor het netwerk.

5.3 Weidevogelgebieden

Het gebied is niet begrensd als een bijzonder te beschermen weidevogelleefgebied of belangrijk weidevogelgebied (zie Figuur 2). Er worden derhalve geen negatieve gevolgen verwacht voor weidevogelleefgebieden.

5.4 Houtopstanden

Er worden geen buiten de (volgens de Wnb bepaalde) bebouwde kom gelegen beplantingen gekapt, groter dan 1000 m². Daarnaast voorziet het plan niet in het kappen van meer dan 20 bomen in een rijbeplanting. Op grond hiervan wordt het plangebied niet beschermd als bijzondere houtopstand.

5.5 Overige relevante wetgeving

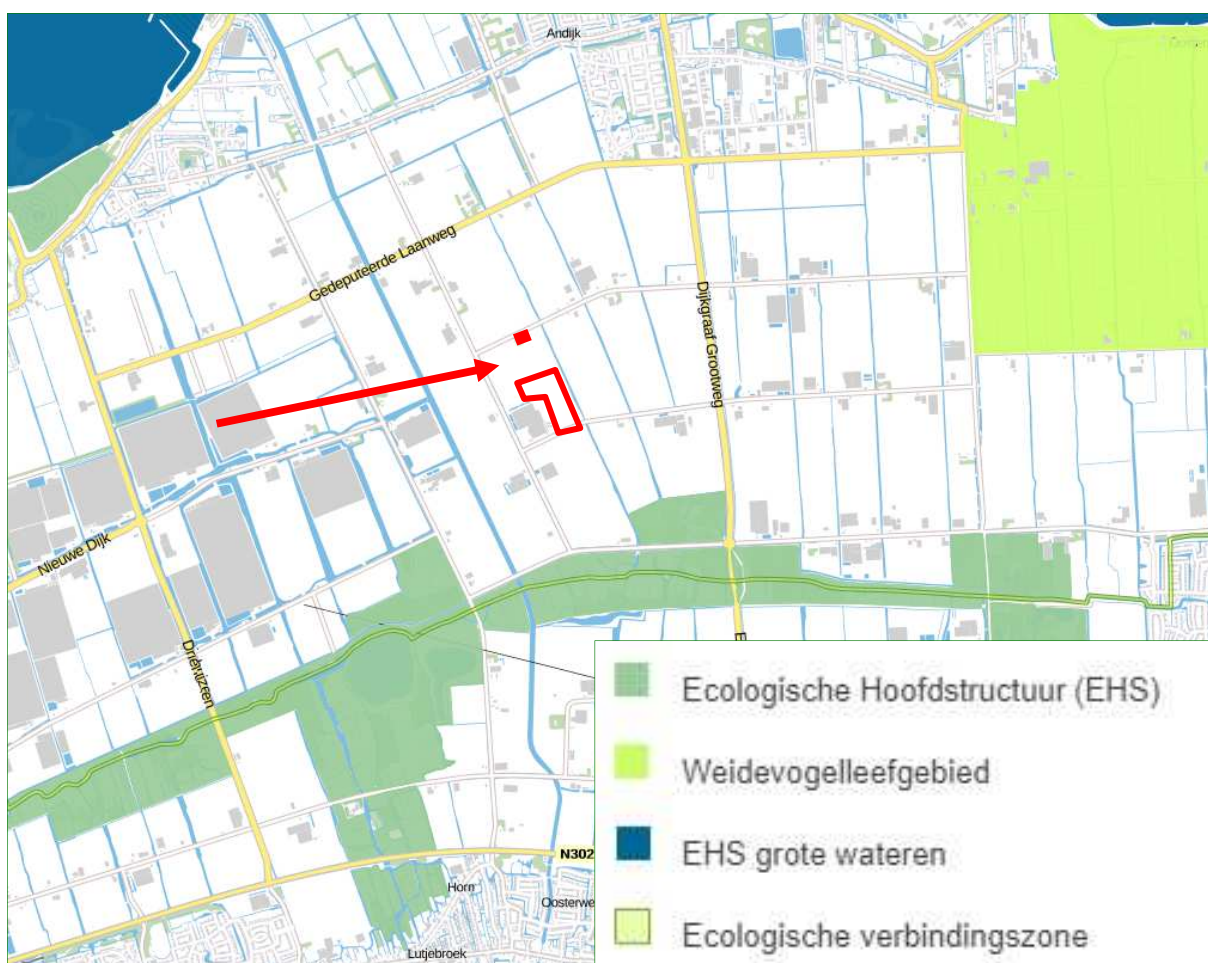
Er is geen overige natuurwetgeving bekend die van invloed kan zijn op de plannen.

5.6 Conclusie gebiedsbeschermende en overige natuurwetgeving

Gezien de aard van de plannen, de reikwijdte daarvan en de locatie van het plangebied ten opzichte van beschermde gebieden is op voorhand uit te sluiten dat andere natuurwetgeving dan die beschreven in hoofdstuk 3 en 4 aan de orde is bij uitvoering van de plannen.

Figuur 2.

Ligging van het plangebied (rood omrand) ten opzichte van beschermde Weidevogelleefgebieden en het NNN-netwerk (EHS in legenda).



6 Conclusies

6.1 Beschermde soorten Wnb

- ♣ Het onderzoeksgebied is in potentie geschikt voor beschermde soorten amfibieën, vogels, grondgebonden zoogdieren en vleermuizen.
- ♣ Gezien het aanwezige biotoop, het oppervlak, de geografische ligging en informatie uit de vakliteratuur over waarnemingen en populaties in de omgeving, zullen van de amfibieën en grondgebonden zoogdieren (uitgezonderd kleine marterachtigen) alleen 'vrijgestelde' soorten aanwezig zijn. Voor deze aangetroffen of verwachte 'vrijgestelde' soorten gelden geen verbodsbepalingen als werkzaamheden worden verricht in het kader van ruimtelijke ontwikkeling en inrichting, zoals het besproken plan. Een ontheffing is dan niet nodig.
- ♣ In de bebouwing aan de Cornelis Kuinweg 6 kunnen jaarrond beschermde broedvogels voorkomen (Huismus en Gierzwaluw). Ook is het niet uitgesloten dat vleermuizen in de huidige bedrijfs-woning verblijven. Er zijn geen werkzaamheden voorzien aan deze bebouwing en er wordt derhalve geen negatief effect verwacht. Als hier onverhoopt ingrijpende werkzaamheden worden gepland waarbij dergelijke verblijfplaatsen kunnen verdwijnen of beschadigen, dient voorafgaand daaraan vervolgonderzoek naar broedvogels met jaarrond beschermde nesten en vleermuizen te worden uitgevoerd.
- ♣ In het plangebied kunnen broedvogels met niet-jaarrond beschermde nesten voorkomen. Voor de verwachte aanwezige broedvogels dienen werkzaamheden waarbij nesten vernield of verstoord kunnen worden, buiten het broedseizoen plaats te vinden. Een ontheffing is voor broedvogels dan niet nodig. Het broedseizoen loopt ruwweg van half maart tot half juli.
- ♣ Voor het mogelijk incidentele terreingebruik van het plangebied door vogels met jaarrond beschermde nesten (Buizerd), wordt geen negatief effect verwacht van de ingreep omdat het plangebied slechts een klein deel uitmaakt van een veel groter leefgebied en in de naaste omgeving veel vergelijkbaar of beter biotoop aanwezig is. De vogels kunnen derhalve gemakkelijk uitwijken.
- ♣ Voor incidenteel aanwezige kleine marterachtigen wordt geen belangrijk negatief effect verwacht vanwege de ruime aanwezigheid van vergelijkbaar en beter biotoop in de naaste omgeving. De dieren kunnen derhalve gemakkelijk uitwijken.
- ♣ Voor de mogelijk aanwezige foeragerende vleermuizen in het plangebied wordt geen negatief effect verwacht van de ingreep omdat het plangebied slechts een klein deel uitmaakt van een veel groter foeragegebied en in de naaste omgeving veel vergelijk-

baar of beter biotoop aanwezig is. De vleermuizen kunnen derhalve gemakkelijk uitwijken.

6.2 Overige natuurwetgeving

Gezien de aard van de plannen, de reikwijdte daarvan en de locatie van het plangebied ten opzichte van beschermde gebieden is op voorhand uit te sluiten dat andere natuurwetgeving aan de orde is dan die hierboven beschreven in §6.1.

6.3 Zorgplicht

Voor alle in het wild levende soorten en hun leefomgeving geldt de zorgplicht (zie Bijlage 1.1.1). Teneinde de zorgplicht na te leven kan men voorafgaand aan de werkzaamheden de volgende praktische richtlijnen hanteren:

- ♣ Bij ecologisch gevoelige werkzaamheden kan zodanig worden gewerkt dat richting te behouden leefgebied van aanwezig fauna wordt gewerkt en dieren niet ingesloten raken en (meer) kans hebben te vluchten.
- ♣ Uit eventueel te dempen wateren moeten amfibieën (alle stadia) of vissen verdreven worden door van 'dicht' naar 'open' te werken en geen dieren in te sluiten. Als dit niet mogelijk is kunnen de dieren weggevangen worden door de wateren af te dammen en het waterniveau te verlagen. Deze dieren kunnen vervolgens worden overgebracht naar een geschikt water in de nabije omgeving.
- ♣ Bij de bouwwerkzaamheden moet voorkomen worden dat 's nachts met sterke bouwverlichting wordt gewerkt.

7

Aanbevolen en geraadpleegde literatuur

- BIJLSMA, ROB.G., 1993 *Ecologische atlas van de Nederlandse Roofvogels*. Schuyt & Co., Haarlem.
- BROEKHUIZEN, S., K. SPOELSTRA, J.B.M. THISSEN, K.J. KANTERS & J.C. BUYS (RED.), 2016. *Atlas van de Nederlandse zoogdieren*. – Natuur van Nederland 12. Naturalis Biodiversity Center & EIS Kenniscentrum Insecten en andere ongewervelden, Leiden.
- CREEMERS, R.C.M., & J.C.W. VAN DELFT (RAVON, RED.), 2009. *De amfibieën en reptielen van Nederland - Nederlandse Fauna 9*. Nationaal Natuurhistorisch Museum Naturalis, & European Invertebrate Survey – Nederland, Leiden. KNNV Uitgeverij, Utrecht.
- DIETZ, C., O VON HELVERSEN & D. NILL, 2011. *Vleermuizen. Alle soorten van Europa en Noord-West Afrika*. Tirion Natuur.
- FLORON, 2011. *Nieuwe Atlas van de Nederlandse Flora*. KNNV Uitgeverij, Zeist.
- HERDER, J.E., J. KRANENBERG, D. HOOGENBOOM, J. HAMERS & K. DEKKER (RED.), 2012. *Atlas van de Noord-Hollandse vissen*. Landschap Noord-Holland, Heiloo & Stichting RAVON, Nijmegen.
- HOOGENBOOM, D.M., F. VISBEEN, J. WONDERGEM, W. RUITENBEEK (RED.), 2014. *Atlas van de Noord-Hollandse zoogdieren*. Landschap Noord-Holland, Heiloo & Noord-Hollandse Zoogdier Studiegroep (NOZOS), Alkmaar.
- KAPTEYN, K., 1995. *Vleermuizen in het landschap. Over hun ecologie, gedrag en verspreiding*. Provincie Noord-Holland, Noordhollandse Zoogdierstudiegroep, Het Noordhollands Landschap, Haarlem.
- LIMPENS, H., K. MOSTERT & W. BONGERS (RED.), 1997. *Atlas van de Nederlandse vleermuizen: onderzoek naar verspreiding en ecologie*. Utrecht.
- SCHARRINGA, C.J.G., W. RUITENBEEK & P.J. ZOMERDIJK, 2010. *Atlas van de Noord-Hollandse broedvogels 2005-2009*. Samenwerkende Vogelwerkgroepen Noord-Holland, Landschap Noord-Holland.
- SOVON VOGELONDERZOEK NEDERLAND, 2002. *Atlas van de Nederlandse Broedvogels 1998-2000*. – *Nederlandse Fauna 5*. Nationaal Natuurhistorisch Museum Naturalis, KNNV Uitgeverij & European Invertebrate Survey – Nederland, Leiden.
- TWISK, P., A. VAN DIEPENBEEK & J.P. BEKKER, 2009. *Veldgids Europese zoogdieren*. KNNV Uitgeverij, Utrecht.
- VLEERMUISVAKBERAAD (NETWERK GROENE BUREAUS, ZOOGDIERVERENIGING VZZ EN GEGEVENS AUTORITEIT NATUUR). *Vleermuisprotocol 2017*, 13 maart 2017.

8 Bijlagen

Bijlage 1 Huidige natuurwetgeving

Bijlage 1 Huidige natuurwetgeving

Bijlage 1.1 Wet natuurbescherming (Wnb)

De Wet natuurbescherming (Wnb) is het nationale wettelijke kader waarin de Flora- en faunawet, de Natuurbeschermingswet 1998 en de Boswet zijn samengevoegd.

In de Wnb is zowel de soortbescherming van wilde flora en fauna geregeld als de gebiedsbescherming die veelal voortkomt uit bepalingen van de Europese Habitatrichtlijn (HRL) en Vogelrichtlijn (VRL).

De provincies zijn, op enkele uitzonderingen na, het bevoegd gezag van de wet. De provincies organiseren de ontheffingsverlening en handhaving.

Bijlage 1.1.1 Zorgplicht

Een belangrijke bepaling van de Wnb is de zorgplicht die stelt dat “een ieder die weet of redelijkerwijs kan vermoeden dat door zijn handelen of nalaten nadelige gevolgen voor een Natura 2000-gebied, een bijzonder nationaal natuurgebied of voor in het wild levende dieren en planten kunnen worden veroorzaakt, verplicht is dergelijk handelen achterwege te laten voor zover zulks in redelijkheid kan worden gevegd, dan wel alle maatregelen te nemen die redelijkerwijs van hem kunnen worden gevegd teneinde die gevolgen te voorkomen of, voor zover die gevolgen niet kunnen worden voorkomen, deze zoveel mogelijk te beperken of ongedaan te maken.”

Bijlage 1.2 Soortbescherming

Bijlage 1.2.1 Categorieën

Onder de Wnb wordt een aantal soorten planten en dieren beschermd. Er zijn vier categorieën met beschermde soorten. Twee categorieën bevatten de soorten die respectievelijk zijn beschermd onder de HRL en soorten genoemd in de VRL.

Naast deze Europees beschermde soorten heeft de wetgever nog een extra categorie soorten toegevoegd, de ‘andere soorten’.

Per provincie is conform artikel 3.11 nog een vierde categorie opgesteld, die van de ‘vrijgestelde soorten’. Alleen soorten uit de derde categorie kunnen worden vrijgesteld. Voor deze soorten geldt een vrijstelling van ontheffingsplicht bij het overtreden van de verbodsbepalingen (zie Bijlage 1.2.2) bij ruimtelijke ontwikkeling en inrichting en bestendig beheer. De lijst van vrijgestelde soorten kan per provincie variëren en is te vinden in Tabel 2.

Daarnaast zijn Bosmuis, Veldmuis en Huisspitsmuis in of op gebouwen of daarbij behorende erven in alle gevallen vrijgesteld van de genoemde verboden in artikel 3.10.

Tabel 2.
Vrijgestelde soorten per provincie.
Rood=niet vrijgesteld.

Zoogdieren	DR	FL	FR	GL	GR	L	NB	NH	OV	UT	ZL	ZH
Aardmuis	+		+	+	+	+	+	+	+	+	+	+
Bosmuis	+	+	+	+	+	+	+	+	+	+	+	+
Bunzing	+	+	+	+	+	+			+	+	+	+
Dwergmuis	+		+	+	+	+	+	+	+	+	+	+
Dwergspitsmuis	+		+	+	+	+	+	+	+	+	+	+
Eekhoorn						+						
Egel	+	+	+	+		+	+	+	+	+	+	+
Gewone bosspitsmuis	+		+	+	+	+	+	+	+	+	+	+
Haas	+	+	+	+	+	+	+	+	+	+	+	+
Hermelijn	+	+	+	+	+	+			+	+	+	+
Huisspitsmuis	+		+	+	+	+	+	+	+	+	+	+
Konijn	+	+	+	+	+	+	+	+	+	+	+	+
Ondergrondse woelmuis	+		+	+	+	+	+	+	+	+	+	
Ree	+	+	+	+	+	+	+	+	+	+	+	+
Rosse woelmuis	+		+	+	+	+	+	+	+	+	+	+
Steenmarter						+						
Tweekleurige bosspitsmuis	+		+	+	+	+	+	+	+	+	+	
Veldmuis	+		+	+	+	+	+	+	+	+	+	+
Vos	+	+	+	+	+	+	+	+	+	+	+	+
Wezel	+	+	+	+	+	+			+	+	+	+
Wild zwijn							+					
Woelrat	+		+	+	+	+	+	+	+	+	+	+
Amfibieën en reptielen	+	+	+	+	+	+	+	+	+	+	+	+
Bastaardkikker	+	+	+	+	+	+	+	+	+	+	+	+
Bruine kikker	+	+	+	+	+	+	+	+	+	+	+	+
Gewone pad	+	+	+	+	+	+	+	+	+	+	+	+
Hazelworm						+						
Kleine watersalamander	+	+	+	+	+	+	+	+	+	+	+	+
Levendbarende hagedis						+						
Meerkikker	+		+	+	+	+	+	+	+	+	+	+

Bijlage 1.2.2 Verbodsbepalingen

De Wnb bepaalt conform artikel 3.1, 3.5 & 3.10 dat de volgende zaken verboden zijn:

1. Het is verboden opzettelijk van nature in Nederland in het wild levende dieren voorkomend in de Habitatrichtlijn, vogels genoemd in de Vogelrichtlijn en aangewezen 'andere soorten' opzettelijk te doden of te vangen¹
2. Het is verboden dieren voorkomend in de Habitatrichtlijn opzettelijk te verstoren.
3. Het is verboden opzettelijk nesten, rustplaatsen en eieren van hierboven genoemde soorten te vernielen of te beschadigen of nesten of eieren van vogels weg te nemen.
4. Het is verboden vogels als bedoeld in het eerste punt opzettelijk te verstoren als deze verstoring van wezenlijke invloed is op de staat van instandhouding van de desbetreffende vogelsoort.
5. Het is verboden planten van soorten genoemd in de Habitatrichtlijn (bijlage IV, Bijlage 1 Verdrag van Bern) of als 'andere soorten' (Bijlage B bij de wet) in hun natuurlijke verspreidingsgebied opzettelijk te plukken en te verzamelen, af te snijden, te ontwortelen of te vernielen.

Bijlage 1.2.3 Ontheffingsmogelijkheid

Ruimtelijke ontwikkeling en (her)inrichting zoals het slopen, renoveren of bouwen van woningen, het dempen van wateren of het aanleggen bedrijventerreinen, kan beschadiging of vernieling tot gevolg hebben van de voortplantings- en rustplaatsen van de in het gebied voorkomende (beschermde) soorten. Dit hangt af van de fysieke uitvoering daarvan en de periode waarin het project plaatsvindt. In bepaalde gevallen moet dan ontheffing voor de Wnb verkregen worden.

Als er beschermde soorten (zie Bijlage 1.2.1) voorkomen die niet zijn vrijgesteld én verbodsbepalingen (zie Bijlage 1.2.2) worden overtreden, dan is ontheffing vereist of moet, indien mogelijk, conform art. 3.31 gewerkt worden met een door het Ministerie van EZ goedgekeurde gedragscode.

De vraag of de ontheffing kan worden verleend zal worden beoordeeld door het bevoegde gezag (veelal de provincie waarin het plangebied is gelegen). Belangrijk daarbij is de vraag in hoeverre schade optreedt, of de gunstige staat van instandhouding van de betrokken soort(en) in gevaar komt en of er bevredigende

¹Het betreft soorten als bedoeld in artikel 1 van de Vogelrichtlijn, soorten genoemd in bijlage IV bij de Habitatrichtlijn, bijlage II bij het Verdrag van Bern of bijlage I bij het Verdrag van Bonn in hun natuurlijke verspreidingsgebied. Alsmede andere soorten, genoemd in bijlage, onderdeel A, bij de wet.

alternatieven voorhanden zijn voor de ingreep of de locatie daarvan.

Bijlage 1.2.4 Wettelijk belang

Per categorie is het bij het al dan niet verkrijgen van een ontheffing belangrijk wat het belang is van het uit te voeren plan en de te verkrijgen ontheffing. Als schade niet te voorkomen is, dient één van de onderstaande wettelijke belangen van toepassing te zijn:

Soorten van de Vogelrichtlijn

- ♣ Ontheffing is nodig in het belang van de volksgezondheid of openbare veiligheid.
- ♣ Ontheffing is in het belang van de veiligheid van het luchtverkeer.
- ♣ Ontheffing is nodig ter bescherming van flora en fauna.

Soorten van de Habitatrichtlijn

- ♣ Ontheffing is nodig ter bescherming van flora en fauna.
- ♣ Ontheffing is in het belang van de volksgezondheid, openbare veiligheid of andere dwingende redenen van groot openbaar belang met inbegrip van redenen van sociale of economische aard en voor het milieu wezenlijk gunstige effecten.

Andere soorten

- ♣ Ontheffing is nodig ter bescherming van flora en fauna.
- ♣ Ontheffing is in het belang van de volksgezondheid, openbare veiligheid of andere dwingende redenen van (groot) openbaar belang met inbegrip van redenen van sociale of economische aard en voor het milieu wezenlijk gunstige effecten.
- ♣ Ontheffing is nodig in het kader van ruimtelijke ontwikkeling en inrichting van gebieden en het toekomstig gebruik daarvan.

Bijlage 1.2.5 Broedvogels

Voor broedvogels wordt in principe geen ontheffing verleend. Als men versturende activiteiten buiten het broedseizoen laat plaatsvinden worden de vogels geacht te kunnen uitwijken, treedt geen schade op en is geen ontheffing noodzakelijk.

Er is een uitzondering, vogelnesten die buiten het broedseizoen in gebruik zijn vallen onder de definitie van 'vaste rust- of verblijfplaatsen' en zijn daarom jaarrond beschermd. Er zijn vier verschillende categorieën 'broedvogels met jaarrond beschermden nesten', categorie 1 t/m 4, zie kader volgende pagina.

De lijst met vogelsoorten waarvan de nesten gedurende het hele jaar zijn beschermd is in 2009 aangepast (zie kader). **Let wel!** Bij de bescherming van een jaarrond beschermd nest of verblijf wordt zowel de verblijfplaats betrokken als de (directe) omgeving die nodig is voor het succesvol functioneren daarvan.

Kader: Vogelsoorten met jaarrond beschermde nesten en bijbehorende categorie.

Soort	Categorie	Toelichting codes
Boomvalk	4	Vogelsoorten waarvan de nesten in
Buizerd	4	principe jaarrond zijn beschermd met
Gierzwaluw	2	beschermingscategorie:
Grote gele kwikstaart	3	1 = soorten die ook buiten het broedseizoen het nest gebruiken als vaste rust- of
Havik	4	verblijfplaats;
Huisemus	2	2 = koloniebroeders die elk broedseizoen
Kerkuil	3	op dezelfde plaats broeden en die daarin
Oehoe	3	zeer honkvast zijn of afhankelijk van
Ooievaar	3	bebouwing of biotoop;
Ransuil	4	3 = soorten die elk jaar op dezelfde plaats
Roek	2	broeden en die daarin zeer honkvast zijn
Slechtvalk	3	of afhankelijk van bebouwing;
Sperwer	4	4 = soorten die niet of nauwelijks zelf in
Steenuil	1	staat zijn een nest te maken.
Wespendief	4	
Zwarte wouw	4	

Voor soorten met jaarrond beschermde nesten kan, meestal alleen buiten het broedseizoen, wél ontheffing worden aangevraagd. Een 'omgevingscheck' is dan vereist. Een deskundige moet in dat geval vaststellen of de desbetreffende soort zelfstandig een vervangend nest kan vinden in de omgeving, of dat met verzachtende en/of compenserende maatregelen de functionaliteit van de voortplantings- en/of vaste rustplaats gegarandeerd kan worden. Om zeker te zijn dat geplande of genomen maatregelen hiertoe voldoende zijn, moeten deze middels een ontheffingsaanvraag worden voorgelegd aan de provincie. Als geen schade optreedt en de gunstig staat van instandhouding niet in gevaar komt, zal de aanvraag (positief) worden afgewezen. Het is uiteraard essentieel dat de (aan de provincie) voorgestelde maatregelen ook daadwerkelijk worden genomen.

Categorie 5-soorten

Er is nog een categorie met 'bijzondere' vogelsoorten (Categorie 5) Deze soorten keren (zoals ook soorten met jaarrond beschermde nesten) weliswaar vaak terug naar de plaats waar zij het jaar daarvoor hebben gebroed of de directe omgeving daarvan, maar beschikken over voldoende flexibiliteit om, als de broedplaats verloren is gegaan, zich elders te vestigen. Van deze soorten zijn de verblijfplaatsen alleen dan beschermd als 'zwaarwegende feiten of ecologische omstandigheden dat rechtvaardigen'.

Bijlage 1.2.6 Gedragscodes

Indien men in het bezit is van een door de minister van EZ goedgekeurde gedragscode hoeft bij werkzaamheden in het kader van natuurbeheer, van bestendig beheer of onderhoud, van bestendig gebruik en van ruimtelijke ontwikkeling of inrichting voor Vogelsoorten (artikel 3.1), Habitatrichtlijnsoorten (artikel 3.5) en andere soorten (artikel 3.10) geen ontheffing te worden aangevraagd, mits aantoonbaar wordt gewerkt met deze gedragscode (artikel 3.31). De

bewijslast dat correct is en wordt gehandeld volgens de gevolgde gedragscode ligt bij de initiatiefnemer.

Het is ook mogelijk te werken conform een dergelijke goedgekeurde gedragscode zonder deze zelf te hebben opgesteld. Te beïnvloeden soorten dienen dan wel in de gebruikte gedragscode te worden behandeld en er moet een belang zijn voor het project vergelijkbaar met genoemde belangen uit de VRL, HRL of de 'andere soorten'.

Bijlage 1.3 Gebiedsbescherming

De Wnb regelt de bescherming van Natura 2000-gebieden. In de Wnb (art. 1.12) wordt ook verordend dat (provinciaal) gebieden aangewezen worden binnen het Natuurnetwerk Nederland (NNN). Tevens wordt aangegeven dat provincies mogelijkheden hebben ook andere belangrijke gebieden aan te wijzen vanwege hun landschapelijke- of natuurwaarden.

Bijlage 1.3.1 Natura 2000

Nederland en andere EU-landen hebben in overleg met de Europese Commissie speciale beschermingszones aangewezen, de zogenaamde Natura 2000-gebieden. Een overzicht van Natura 2000-gebieden is te vinden op:

<http://www.synbiosys.alterra.nl/natura2000/gebiedendatabase.aspx?subj=n2k&groep=0>

Habitattoets

Wanneer plannen bestaan een project in of rond een Natura 2000-gebied uit te voeren, neemt de initiatiefnemer contact op met het bevoegde gezag. In principe is dit Gedeputeerde Staten van de Provincie waarin een gebied (grotendeels) ligt.

Indien negatieve effecten van een project niet kunnen worden uitgesloten, dient een toetsing te worden uitgevoerd. Als uit deze toetsing (ook wel 'Habitattoets' genoemd) blijkt dat een plan (mogelijk) significante negatieve gevolgen heeft, vindt de vergunningaanvraag plaats via een 'passende beoordeling'. Daarbij moeten ook cumulatieve effecten zijn meegenomen.

Alleen als uit de passende beoordeling met zekerheid blijkt dat geen significante gevolgen zullen optreden, of als het gaat om activiteiten met een groot openbaar belang en waarvoor geen alternatieven zijn, wordt vergunning verleend.

Als uit de 'Habitattoets' blijkt dat een activiteit negatieve gevolgen kan hebben die niet significant zijn, vindt de vergunningaanvraag plaats via een verslechterings- en verstoringstoets. Bij deze toets wordt via een uitgebreide effectbeoordeling nagegaan of activiteiten een kans met zich meebrengen op verslechtering van de natuurlijke habitats of de habitats van soorten. Het bevoegd gezag geeft een

vergunning af als de verslechtering of verstoring in het licht van de instandhoudingsdoelstellingen aanvaardbaar is.

Externe werking

Belangrijk bij de bepalingen rond Natura 2000-gebieden is de 'externe werking'. Dit betekent dat ook projecten buiten het Natura 2000- netwerk met mogelijk negatieve gevolgen binnen het netwerk, getoetst moeten worden aan doelen van betrokken gebied of gebieden. Een bijzondere vorm van externe werking is de (extra) uitstoot van stikstof door een project die kan neerslaan binnen Natura 2000-gebieden en daar voor schade kan zorgen. Om de mate van stikstofvervuiling te volgen en te reguleren is de zogenaamde 'Programmatische Aanpak Stikstof' (PAS) in werking getreden. Boven bepaalde 'drempelwaardes' kan een project vanwege neergeslagen stikstof meldings- of vergunning plichtig zijn.

Bijlage 1.4 Overige gebiedsbescherming

Bijlage 1.4.1 Natuurnetwerk Nederland (NNN)

Ingrepen in gebieden die horen bij het Natuurnetwerk Nederland (voorheen Ecologische hoofdstructuur, EHS) worden in principe niet toegestaan, tenzij bijvoorbeeld uitgesloten is dat de ingreep een negatief effect heeft op het netwerk of de ingreep een groot maatschappelijk belang dient. Getoetst wordt of een ingreep van invloed is op 'wezenlijke kenmerken en waarden', het NNN kent geen toetsing op 'externe werking'. Als een ingreep wordt toegestaan, moeten eventuele nadelige gevolgen zoveel mogelijk worden voorkomen en de resterende schade moet worden gecompenseerd. Uitgangspunt bij het toestaan van ingrepen is dat netto sprake moet zijn van een versterking van het netwerk.

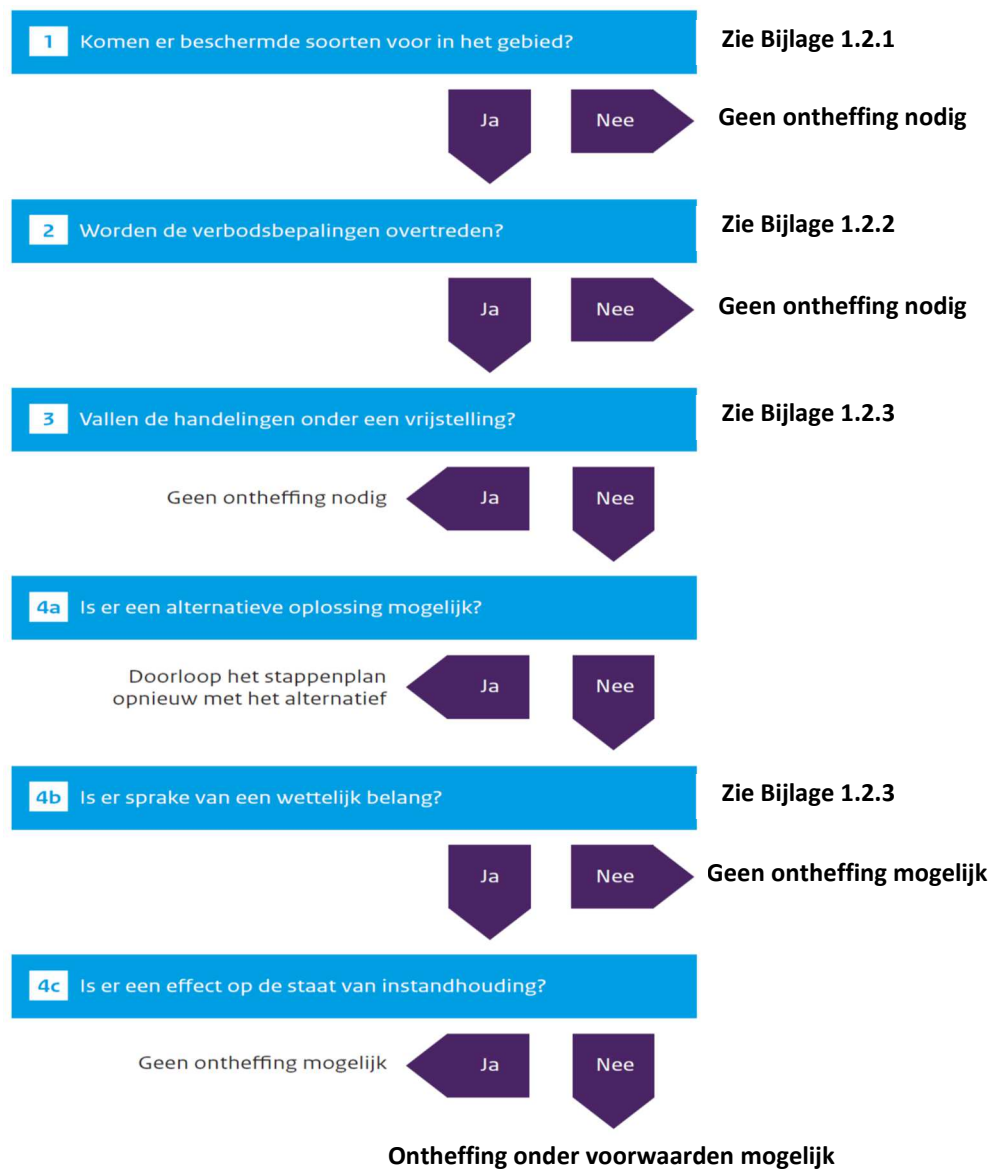
Bijlage 1.4.2 Overige natuurwetgeving

Naast de behandelde wetgeving zijn soms andere gebied beschermende bepalingen van kracht. Dit kunnen regionale of provinciale plannen of visies zijn die gebieden of soorten (extra) beschermen. Een voorbeeld hiervan zijn de 'weidevogelleefgebieden' van de Provincie Noord-Holland. Per plangebied zal op maat moeten worden nagegaan of dergelijke bepalingen aan de orde zijn.

Bijlage 1.4.3 Houtopstanden

Houtopstanden groter dan 10 are of bomenrijen bestaand uit meer dan 20 bomen, gelegen buiten de bebouwde kom, zijn beschermd. Men dient vergunning of ontheffing te verkrijgen indien dergelijke houtopstanden moeten worden gekapt of gerooid. In sommige gevallen is een herplantplicht aan de orde.

Figuur 3.
Stappenplan
procedure
ecologisch
onderzoek en
ontheffing



Bijlage 1.5 Procedure

Als bij aanvang van een project niet uitgesloten is dat beschermde soorten voorkomen of negatieve effecten op beschermde gebieden kunnen optreden, is een ecologische *quickscan* nodig en dient het stroomschema uit Figuur 3 te worden gevolgd.

Als op grond van deze *quickscan* de aanwezigheid van dergelijke soorten of gevolgen niet zijn uit te sluiten én wordt gezien dat negatieve effecten kunnen optreden, is vervolgonderzoek noodzakelijk.

Tijdens het vervolgonderzoek wordt het plangebied geïnventariseerd op de mogelijk aanwezige beschermde soorten. Indien aangetroffen worden de gebruiksfuncties van deze soorten in beeld gebracht. Vervolgens wordt opnieuw onderzocht of negatieve gevolgen mogelijk zijn door uitvoering van de plannen.

Bijlage 1.5.1 Ontheffingsaanvraag Wnb

Als stap 4a uit het stroomschema negatief is omdat een project of plan locatie gebonden is en er geen alternatieven zijn, is een ontheffingsaanvraag waarschijnlijk aan de orde. Een dergelijke aanvraag dient onder andere vergezeld te gaan van:

- ♣ Een projectplan waarin onder meer de locatie, de werkwijze, de te verwachten schade, de te nemen maatregelen, de alternatievenstudie en het wettelijk belang gedetailleerd worden beschreven.
- ♣ Een actuele en volledige inventarisatie naar het voorkomen van beschermde dier- en plantensoorten in het plangebied (ongeveer 3-5 jaar geldig).

De aanvraag kan voorafgaand aan het aanvragen van een omgevingsvergunning plaatsvinden. De aanvraag wordt gedaan bij de provincie waarin het plangebied is gelegen.

Het is ook mogelijk 'aan te haken' bij het aanvragen van een omgevingsvergunning in het kader van de 'Wet algemene bepalingen omgevingsrecht' (WABO).

Men dient op het digitale aanvraagformulier van het omgevingsloket (OLO) dan aan te geven dat 'Handelingen worden verricht met gevolgen voor beschermde dieren en planten'. Ook hierbij dient een projectplan en inventarisatie bijgevoegd te worden.

De gemeente waarbij de aanvraag is ingediend stuurt de informatie omtrent beschermde flora en fauna naar de provincie die een 'Verklaring van geen bedenkingen' (VVGB) afgeeft als onderdeel van de omgevingsvergunning.

De provincie handhaaft bepalingen uit eventuele ontheffingen en vergunningen en de eventuele werking van de Wnb bij projecten waar geen ontheffing is aangevraagd. Ook het volgen van gedragscodes wordt gehandhaafd door de provincie. Mogelijke sancties zijn geldelijke boetes of het stilleggen van werkzaamheden.



Van der Goes en Groot
ecologisch onderzoeks- en adviesbureau

Hazenkoog 35A
1822 BS Alkmaar

Bovendijk 35-G
2295 RV Kwintsheul

www.vandergoesengroot.nl